

Område: KARLSKRONA

Sjökort/Båtsportkort 821:1

Dykplats: Ekenabben, Sturkö.

Lat 56,06,10 Long 15,38,20

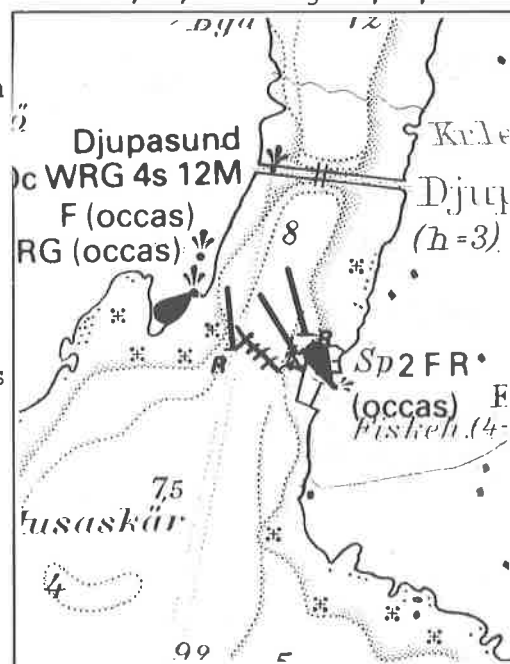
Dykmål: Vrakkyrkogård från 1700-talet med ett max dykdjup på 13 m. Dyk väster ut från pirens sydvästra stentrappa.

Luftfyllning: Blekinge Dykcenter, 0455-158 95.

Närmaste tfn: Fiskeläget.

Vägbeskrivn.: Från Karlskrona mot Kalmar, passera Sturkö till bron mot Tjurkö, tag vänster innan bron, parkera vid Ekenabbens fiskeläge.

Camping: Sturkö camping.

Uppg.lämnare: DIB Karlskrona SDK
Åke Jansson, 0455-158 95.

Område: KARLSKRONA

Sjökort/Båtsportkort 821:1

Dykplats: Fernströms brygga, Tjurkö.

Lat 56,07,5 Long 15,37,0

Dykmål: 4 st vrak, en trålare, en tysk trälastare och två skonare, max dykdjup 14 m.

Luftfyllning: Blekinge Dykcenter, 0455-158 95.

Närmaste tfn: Bostadshus "i backen".

Vägbeskrivn.: Till Tjurkö, mot Herrgårdsviken, tag vänster vid gamla stenbrottet, kör ner till stranden, Fernströms brygga.

Camping: Sturkö camping.

Uppg.lämnare: DIB Karlskrona SDK
Åke Jansson, 0455-158 95.


Område: RONNEBY

Sjökort/Båtsportkort 821:4

Dykplats: Salttärna.

Dykmål: Fartygsskrov efter "Viking" som förliste 1918. Båten är delvis sönderbruten.

Luftfyllning: Ronneby Brandkår.

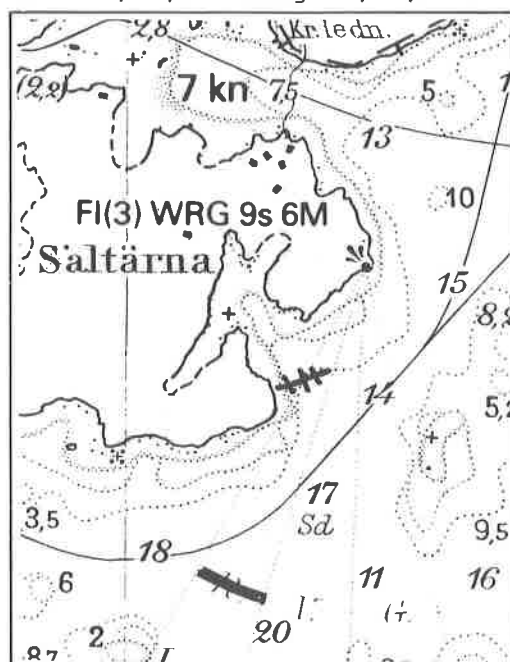
Närmaste tfn: Vägskälet mot Bökevik.

Vägbeskrivn.: Mot Vieryd, ca 2 mil, därefter avtagsväg mot Trolleboda ca 2 km.

Camping: Ronneby Brunn.

Uppg.lämnare: Christer Förberg, 0457-140 08.

Lat 56,08,55 Long 15,11,90


Område: KARLSKRONA

Sjökort/Båtsportkort 821:3

Dykplats: Invid Garpahammen, Hasslö.

Dykmål: Vraket efter en skonert.

Luftfyllning: Blekinge Dykcenter, 0455-158 95.

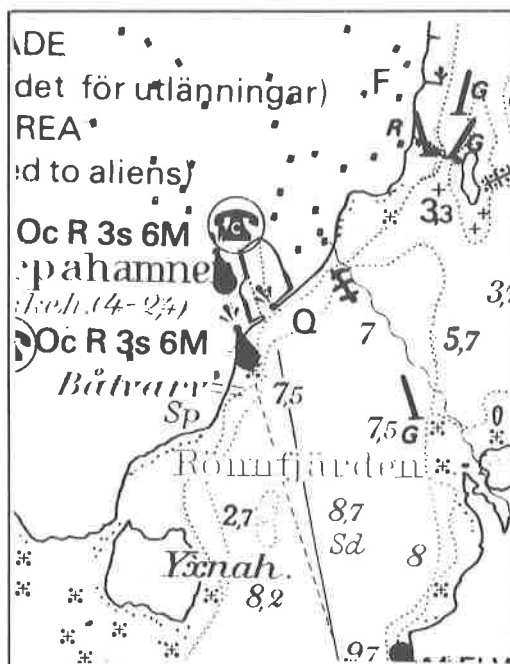
Närmaste tfn: Garpahammen.

Vägbeskrivn.: Från Karlskrona mot Ronneby, tag av mot Hasslö och kör mot Garpahammen.

Camping: Skönstavik camping.

Uppg.lämnare: DIB Karlskrona SDK
Åke Jansson, 0455-158 95.

Lat 56,06,15 Long 15,30,3



Område: BRÅVIKEN

Sjökort/Båtsportkort 723:3

Dykplats: Munken, norra delen av Bråviken.

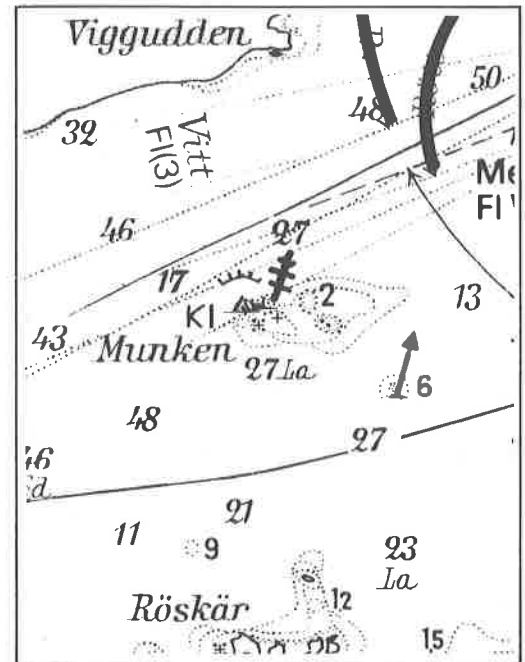
Lat. 58,36,85 Long. 16,58,35

Dykmål: Vraket efter sveriges första fyrmastade fartyg "SVANEN". Hon grundstötte den 30/9 1956 då lotsen missbedömde avståndet till ön.

Luftfyllning: Arkö Dyk, 0125-206 04 eller Aquatic, Oxelösund, 0155-128 95.

Närmaste tfn: Oxelösund eller Arkö/Arkösund.

Camping: Arkösund eller Oxelösund.

Uppg.lämnare: Jan Sangrud, 011-606 30.

Område: BRÅVIKEN

Sjökort/Båtsportkort
Dykplats: Munken, norra delen av Bråviken.

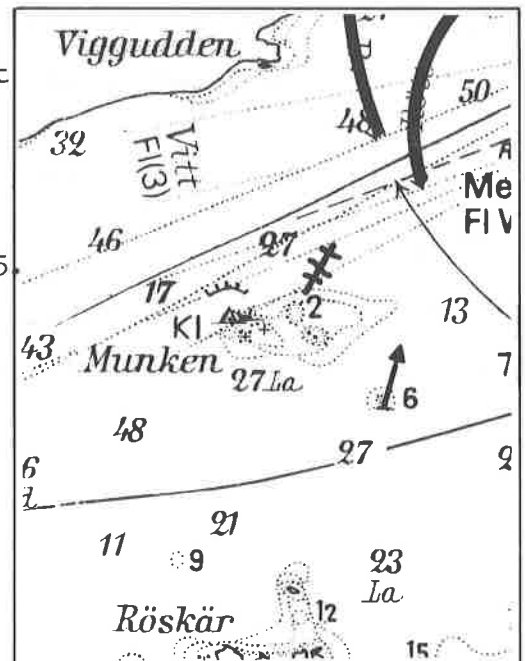
Lat. 58,36,85 Long. 16,58,35

Dykmål: Alldeles bredvid "Svanen" ligger vraket efter "MARIANE". Hon var lastad med brännolja på fat. Hon förläste 1946 då hon gick i isen och sprang läck.

Luftfyllning: Arkö Dyk, 0125-206 04 eller Aquatic klubbhus, Oxelösund, 0155-12895.

Närmaste tfn: Arkö/Arkösund eller Oxelösund.

Camping: Arkösund eller Oxelösund.

Uppg.lämnare: Jan Sangrud, 011-606 30.


Område: ARKÖSUND

Sjökort/Båtsportkort 724:2

Dykplats: Lundasundet, ost om Arkö.

Dykmål: Vraket kallas för "Tjuvkullevraket". Det är en slup som var på väg från Oaxen till Västervik, hon skulle kryssa och sjönk. Vraket är äldre än 100 år och skyddas av fornminneslagen.

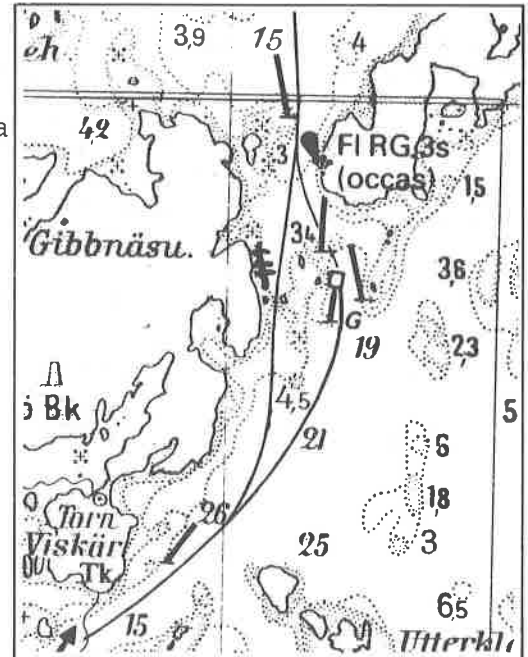
Luftfyllning: Arkö Dyk, 0125-206 04.

Närmaste tfn: Arkö/Arkösund.

Camping: Arkösund.

Uppg.lämnare: Jan Sangrud, 011-606 30.

Lat. 58,29,90 Long. 17,00,05


Område: ARKÖSUND

Sjökort/Båtsportkort 724:2

Dykplats: L Kuggen, syd Arkösund.

Dykmål: Här ligger vraket efter 1800-talsslupen "Svalan".

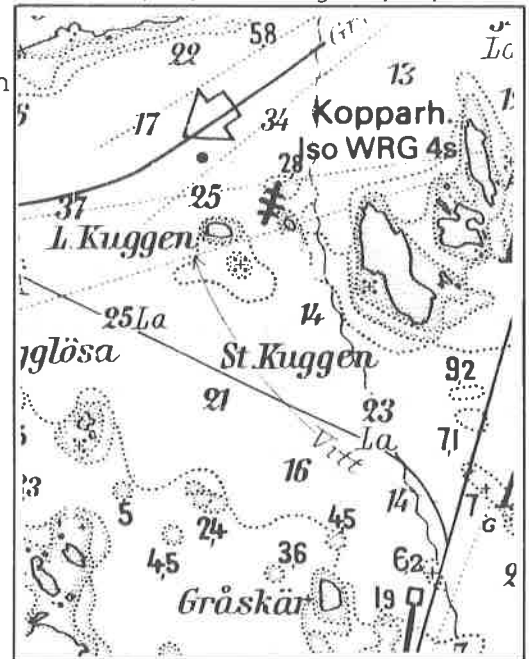
Luftfyllning: Arkö Dyk, 0125-206 04.

Närmaste tfn: Arkösund.

Camping: Arkösund.

Uppg.lämnare: Jan Sangrud, 011-606 30.

Lat. 58,28,15 Long 16,57,00



Område: ARKÖSUND

Sjökort/Båtsportkort 724:2

Dykplats: Galtbrotten, SO Arkö.

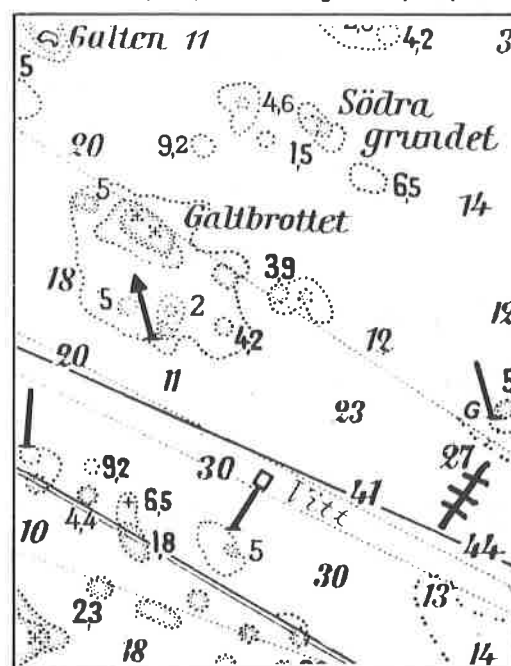
Lat. 58,27,70 Long. 17,03,00

Dykmål: Här ligger ett okänt vrak som är äldre än 100 år, platsen har kallats för "skeppet". Arbetsnamnet på vraket har blivit "Flaskskeppet" då man funnit en del flaskor, det finns också två järnkanoner kvar.

Luftfyllning: Arkö Dyk, Arkösund, 0125-206 04.

Närmaste tfn: Arkösund eller Arkö.

Camping: Arkösund.

Uppg.lämnare: Jan Sangrud, 011-606 30.

Område: ARKÖSUND

Sjökort/Båtsportkort 723:3

Dykplats: Penningskären.

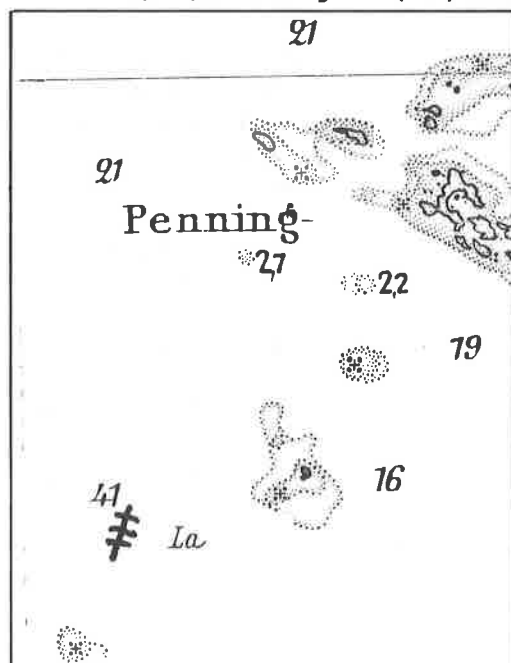
Lat. 58,34,30 Long. 17,00,30

Dykmål: Ett okänt 1600-talsvrak som är stort.

Luftfyllning: Arkö Dyk, Arkösund, 0125-206 04.

Närmaste tfn: Arkö/Arkösund eller Oxelösund.

Camping: Arkösund.

Uppg.lämnare: Jan Sangrud, 011-606 30.


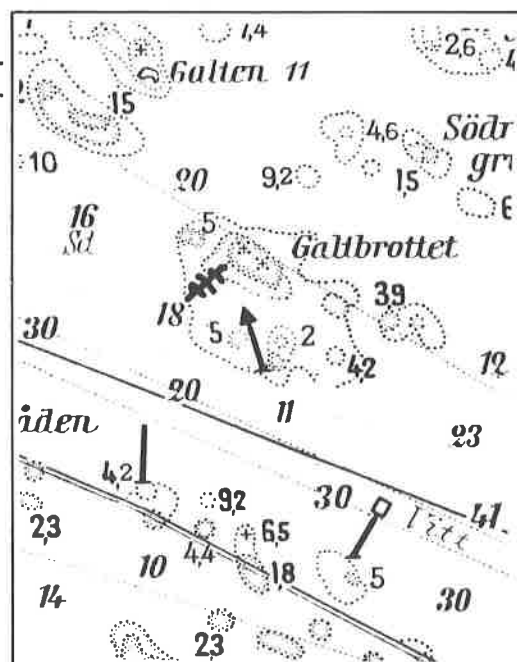
Område: ARKÖSUND

Sjökort/Båtsportkort 724:2

Dykplats: Galtbrotten, SO Arkö

Lat. 58,27,65 Long. 17.02.30

Dykmål: Vraket efter "FANNY" en tremastad slättoppskonare. Fartyget förväxlade fyrarna som utmärker farleden och gick därför tvärs över Galtbrotten, den bröts sönder. Efter att ha sprängt den så sjönk hon.
Dykdjup ca 12 m.



Luftfyllnad: Arkö Dyk, Askösund, 0125-206 04.

Närmaste tfn: Arkö eller Arkösund.

Camping: Arkösund.

Uppg.lämnare: Jan Sangrud, 011-606 30.

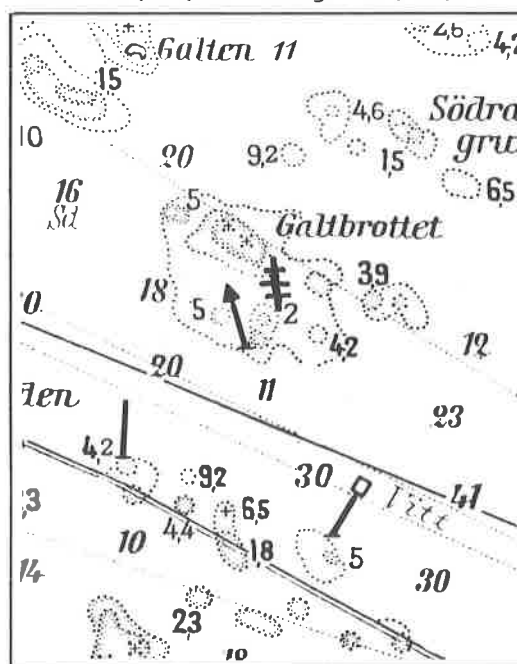
Område: ARKÖSUND

Sjökort/Båtsportkort 724:2

Dykplats: Galtbrotten

Lat. 58,27,65 Long. 17,02,30

Dykmål: Vraket efter "TOM". Under kriget då många fyrar och sjömärken var indragna seglade TOM på Galtbrotten, lots fanns ombord men det rådde dimma. Man beslöt att dela fartyget och dra av akterskeppet från grundet, som sedan bogserades till Norrköping. Förskeppet sprängdes och sjönk.



Luftfyllning: Arkö Dyk, Arkösund, 0125-206 04.

Närmaste tfn: Arkösund eller Arkö.

Camping: Arkösund.

Uppg.lämnare: Jan Sangrud, 011-606 30.

Område: VÄSTERVIK

Sjökort/Båtsportkort 725:4

Lat 57,46,2 Long 16,42

Dykplats: Lilla Sandholmen, norr om Gränsö.

Dykmål: En mindre skuta som ligger på en klipp-
häll. Dykdjupet är max 7 m, dock är
det ca 27 m djupt nedanför hällen.

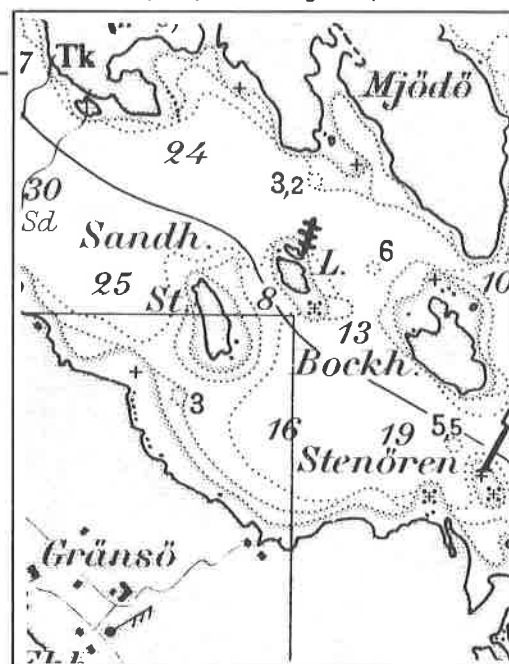
Luftfyllning: Västerviks Brandkår, 0490-131 80.

Närmaste tfn: Gränsö kanal, norra delen.

Båtilägg: Gränsö kanal.

Camping: Lysingebaden, Västervik.

Uppg.lämnare: Mats Nilsson, 0490-161 41.


Område: VÄSTERVIK

Sjökort/Båtsportkort 725:4

Lat 57,43,1 Long 16,43,5

Dykplats: Spårösund.

Dykmål: Vraket efter en skonert som förliste
2/12 1865. Kanske ostkustens mest be-
varade vrak. Hon ligger mitt i norra
änden av sundet.
För att komma till dykplatsen måste du
gå en bra bit.

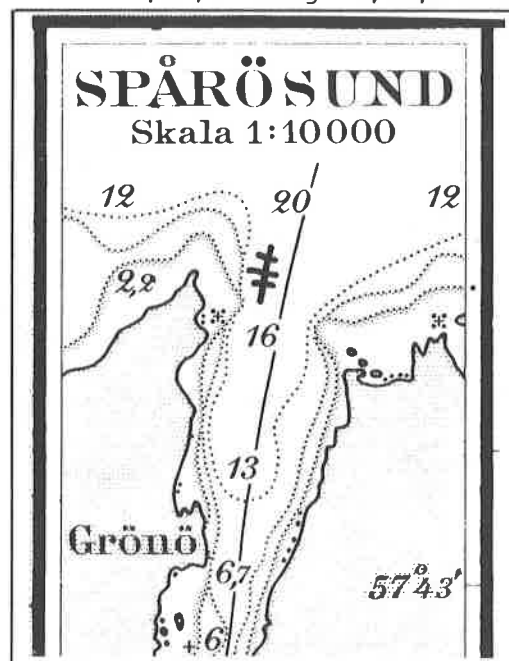
Luftfyllning: Västerviks Brandkår, 0490-131 80.

Närmaste tfn:

Vägbeskrivn.: Åk från Västervik mot Spårö.

Camping: Lysingebaden, Västervik.

Uppg.lämnare: Mats Nilsson, 0490-161 41.



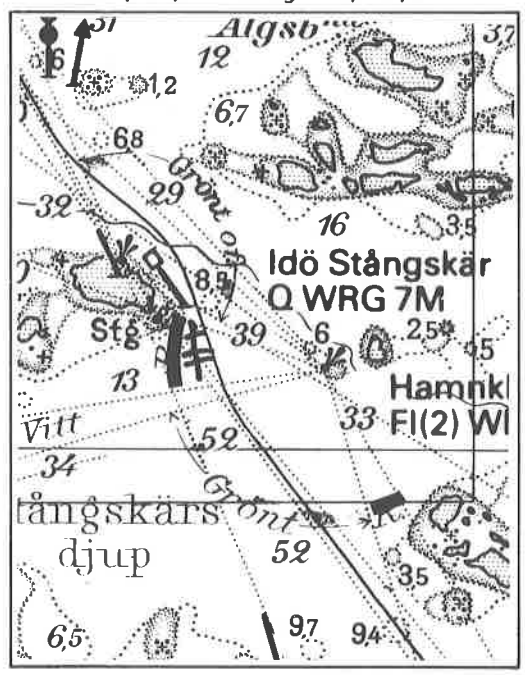
Område: VÄSTERVIK



Sjökort/Båtsportkort 726:2

- Dykplats: Idö Stångskär, SO Västervik.
- Dykmål: Vraket efter skeppet "Föreningen" som byggdes 1874 och förläste 1886. Det finns också en del vrakrester mellan prickerna och ön, ost om ön.
- Luftfyllning: Västerviks Brandkår, 0490-131 80.
- Närmaste tfn: Idö lotsplats.
- Camping: Lysingebaden, Västervik.
- Båtilägg: Horns udde, ca 9 km från Västervik.
- Uppg.lämnare: Mats Nilsson, 0490-161 41.

Lat 57,40,3 Long 16,47,5



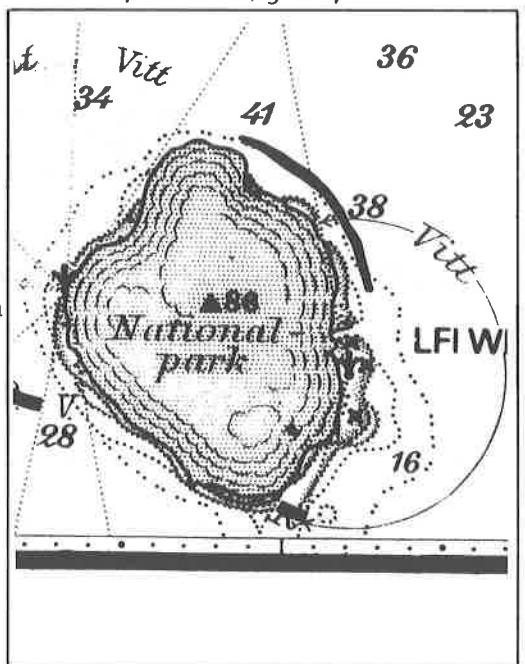
Område: BLÅ JUNGFRUN



Sjökort/Båtsportkort 726:5

- Dykplats: Nordöstra landet av Blå Jungfrun.
- Dykmål: På NÖ sidan av ön finns det stora klippblock med grottförformationer, flera vrak runt ön, säregen bottenatur för att vara Östersjön. Maxdjup 42 m.
- Luftfyllning: Dyk o Brandservice, Oskarshamn, 0491-106 90.
- Båt: Sommartid går det turistbåtar både från Oskarshamn och Byxelkrok på Öland.
- Närmaste tfn: Sommartid VHF-radio på ön.
- Camping: Gunnarsö camping, Oskarshamn eller camping på Öland.
- Uppg.lämnare: OSDK Calypso
Box 3036
572 03 Oskarshamn

Lat 57,15 Long 16,47



Område: KALMAR

Sjökort/Båtsportkort 812:2

Dykplats: Kalmarsund, Svartö.

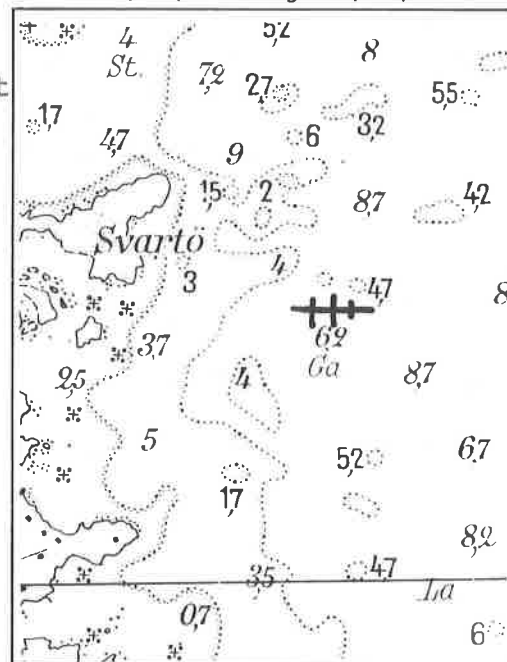
Dykmål: Okänt 1600-talsvrak som går under namnet "Dansken", det kan ha varit ett förråds- eller handelsfartyg. Kvar av båten finns nedre delen, två kanoner ligger i aktern.

Luftfyllning: DK Kalmarsund, Tommy Pettersson, 0480-101 49.

Camping: Stensö, Kalmar.

Uppg.lämnare: Tommy Pettersson, 0480-101 49.

Lat 56,42,6 Long 16,23,5


Område: ÖLAND

Sjökort/Båtsportkort
Dykplats: Ca 4 distans Ost Bläsinge.

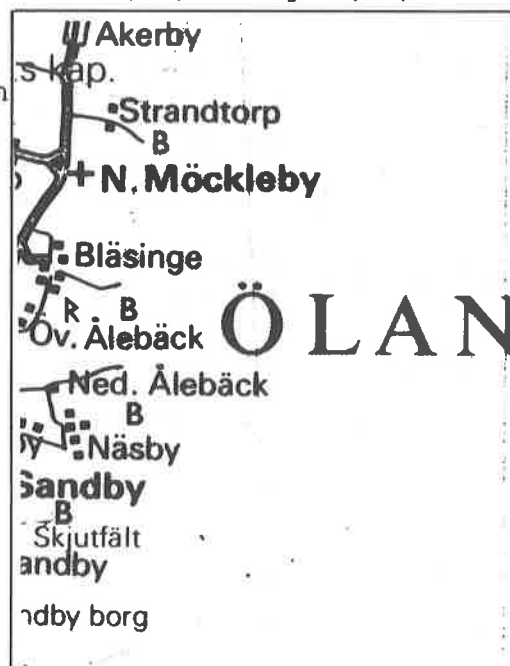
Dykmål: "ADA GORTON" som blev torpederad av tyskarna under 2:a världskriget då hon var på väg med järnmalm till tysk ut-sjöhamn, året var 1942. Dykdjup 27-29 m. Kontakta DK Kalmarsund för utfärd.

Luftfyllning: DK Kalmarsund, Tommy Pettersson, 0480-101 49.

Camping: Flera bra finns på Öland.

Uppg.lämnare: Tommy Pettersson, 0480-101 49.

Lat 56,36,8 Long 16,46,8

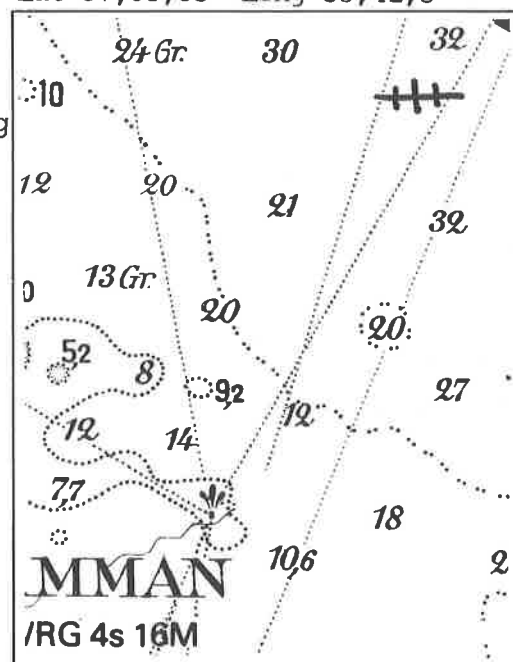


Område: OSKARSHAMN/KALMAR

Sjökort/Båtsportkort 811:3

Dykplats: Kalmarsund, nordost Dämmans fyr.

Lat 57,03,85 Long 35,42,3

Dykmål: Vraket efter m/s "Nordfart" på 170 dwt. Hon var lastad med ytong som försköts under stormen då vågorna steg in, motorn stannade. Båten sjönk den 8/12 1964. För transport kontakta DK Kalmarsund.

Luftfyllning: DK Kalmarsund, Tommy Pettersson, 0480-101 49.

Camping: Stensö, Kalmar.

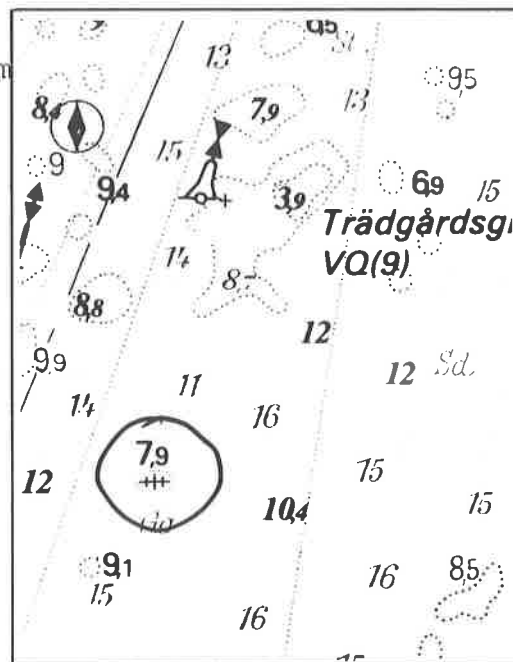
Uppg.lämnare: Tommy Pettersson, 0480-101 49.

Område: KALMAR

Sjökort/Båtsportkort 811:2

Dykplats: Kalmarsund, söder om Trädgårdsgrund.

Lat 56,37,15 Long 16,21,7

Dykmål: Vraket efter motorseglaren "HERTA" som under bogsering in till Kalmar rammade bogserbåten så svårt att hon fick läckage och sjönk. Dykdjup ca 14 m. För transport kontakta DK Kalmarsund.

Luftfyllning: DK Kalmarsund, Tommy Pettersson, 0480-101 49.

Camping: Stensö, Kalmar.

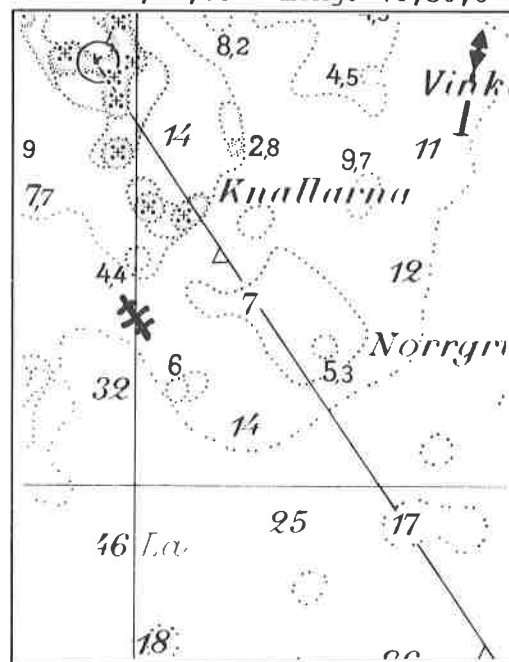
Uppg.lämnare: Tommy Pettersson, 0480-101 49.

Område: OSKARSHAMN

Sjökort/Båtsportkort 726:2

Dykplats: Knallarna, ost Eknö.

Lat. 57,35,30 Long. 16,50,0

Dykmål: Vraket efter ångfartyget "Rutland" som sjönk den 20/10 1899. Hon var lastad med trävaror. Hon gick upp på grundet Knallarna och sjönk sedan. Dykdjup ca 10 m.

Luftfyllning: Dyk o Brandservice, Oskarshamn, tfn 0491-106 90.

Närmaste tfn: Förö.

Camping: Lysingebaden, Västervik.
Havsslätt, Oskarshamn.

Observera! Vraket ligger inom ett sälskyddsområde.

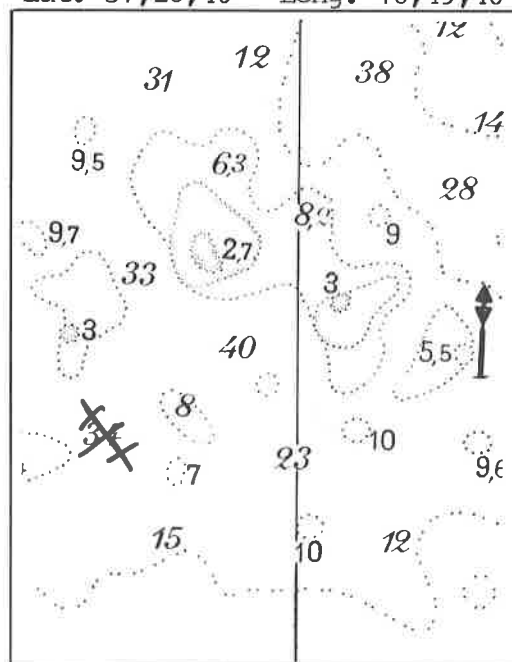
Uppg.lämnare: Pär Svensson, 0491-178 73.

Område: OSKARSHAMN

Sjökort/Båtsportkort 726:3

Dykplats: Blackan, NO Kråkelund.

Lat. 57,28,40 Long. 16,49,40

Dykmål: Vraket efter ångfartyget "Claus Horn" på 2260 dwt, som sjönk den 30 nov 1915 efter att ha gått på grund. Hon var lastad med järnmalm och var på resa mellan Oxelösund och Stetlin. Dykdjup ca 8 m.

Luftfyllning: Dyk o Brandservice, Oskarshamn, tfn 0491-106 90.

Närmaste tfn: Ångö.

Camping: Lysingebaden, Västervik.
Havsslätt, Oskarshamn.

Uppg.lämnare: Pär Svensson, 0491-178 73.

Område: OSKARSHAMN

Sjökort/Båtsportkort 726:3

Dykplats: Kråkelund

Dykmål: Skonerten "Ingeborg" byggd år 1900, gick den 9/10 1938 på fyren Soen och sprang läck. Hon sattes på grund men sjönk 3 dagar senare. Dykdjup ca 20 m.

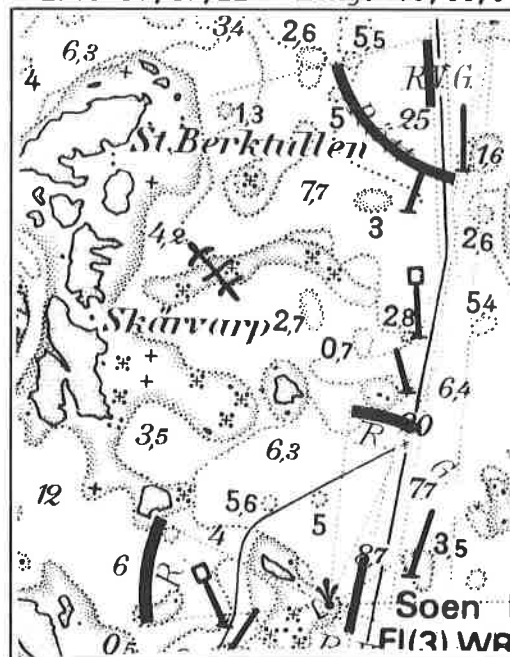
Luftfyllning: Dyk o Brandservice, Oskarshamn, tfn 0491-106 90.

Närmaste tfn: Kråkelund.

Camping: Lysingebaden, Västervik.
Havsslätt, Oskarshamn.

Uppg.lämnare: Pär Svensson, 0491-178 73.

Lat. 57,27,22 Long. 16,44,08


Område: VÄSTERVIK

Sjökort/Båtsportkort 726:2

Dykplats: Torsknallen, syd kungsgrundet

Dykmål: Motorfartyget "Luleå af Stockholm" sjönk den 11 juli 1942 efter att ha blivit torpederad av en rysk ubåt. Av besättningen omkom 8 man. Hon var lastad med järnmalm och var på resa mellan Luleå och Hamburg. Dykdjup ca 20 m.

Luftfyllning: Västerviks Brandkår, 0490-131 80.

Närmaste tfn: Händelöp.

Camping: Lysingebaden, Västervik.

Uppg.lämnare: Pär Svensson, 0491-178 73.

Lat. 57,39,05 Long. 16,54,4

