

Område: ENÅNGER

Sjökort/Båtsportkort 532

Dykplats: Vid ön Disön, mellan Mössön och Innerstön.

Dykmål: Vraket från en segelskuta, namnet är okänt, men det kan vara skonerten "Conrad" som förliste 1881. Dykdjupet är 10-20 m.

Luftfyllning: Enångers SDK, Hans 0650-501 02
Leif 0650-505 46.

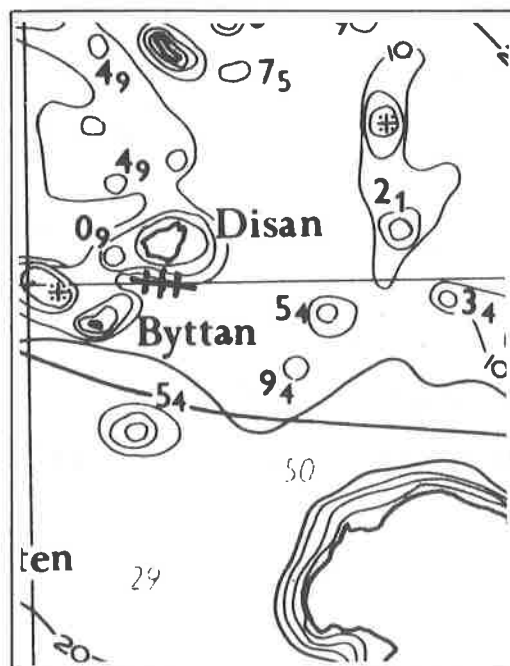
Närmaste tfn: Våtnäs fiskeläge.

Camping: Iggesund.

Uppg.lämnare: Kjell Westberg, 0650-187 15.

OBS! Detta är ett fågelskyddsområde, kontrollera om det råder landstigningsförbud.

Lat 61,35 Long 17,15


Område: ENÅNGER

Sjökort/Båtsportkort 532

Dykplats: Tärnön, NV-sidan.

Dykmål: Vraket efter en okänd segelskuta med klinkbyggt träskrov. Båten är sönderslagen. Dykdjup ca 10 m.

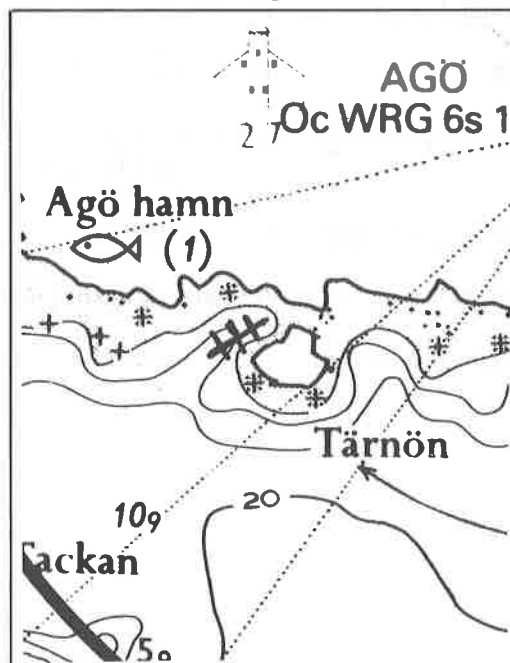
Luftfyllning: Enångers SDK, Hans 0650-501 02
Leif 0650-505 46.

Närmaste tfn: Agö fiskeläge.

Camping: Ankarmons camping.

Uppg.lämnare: Kjell Westberg, 0650-187 15.

Lat 61,32 Long 17,28



Område: ENÅNGER

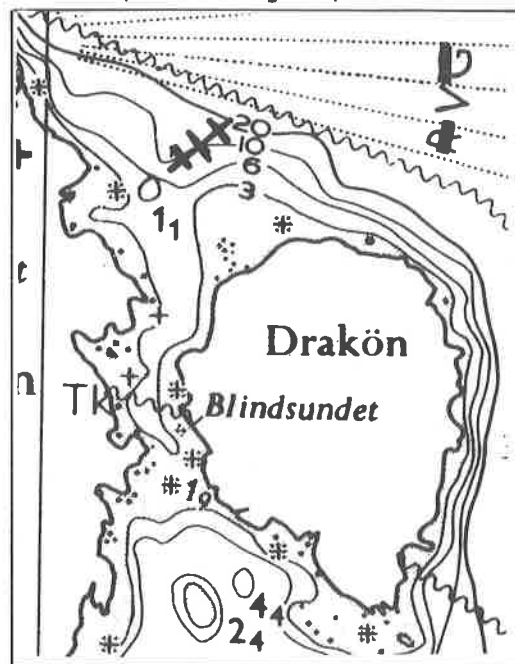


Sjökort/Båtsportkort 532

Dykplats: Drakön, NV sidan.

Lat 61,33 Long 17,21

Dykmål: Vraket från skonaren "RUDOLF" från Vätö, som förläste 2/10 1912. Den var lastad med brädor. Dykdjupet är ca 15 m.



Luftfyllning: Enångers SDK, Hans 0650-501 02
Leif 0650-505 46.

Närmaste tfn: Kråkös fiskeläge.

Camping: Ankarmons camping, Iggesund.

Uppg.lämnare: Kjell Westberg, 0650-187 15.

Område: HUDIKSVALL

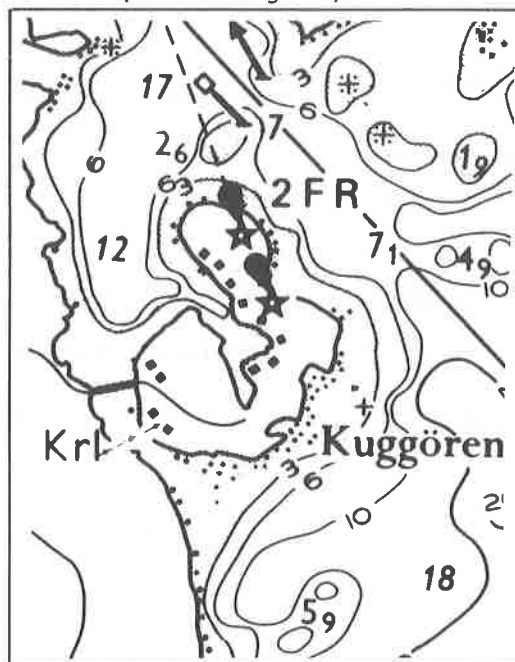


Sjökort/Båtsportkort 532

Dykplats: Kuggören, NO Hornslandet.

Lat 61,42 Long 17,32

Dykmål: Förlisningsplats för flera skutor.



Luftfyllning: Hudiksvalls Brandstation eller Hudiksvalls SDK, 0650-500 41.

Närmaste tfn: Fiskehamnen.

Camping: Malins camping, Hudiksvall.

Uppg.lämnare: Kjell Westberg, 0650-187 15.

Område: ENÅNGER

Sjökort/Båtsportkort 532

Dykplats: Fjälevisken, SO Enånger.

Lat 61,30,8 Long 17,07,4

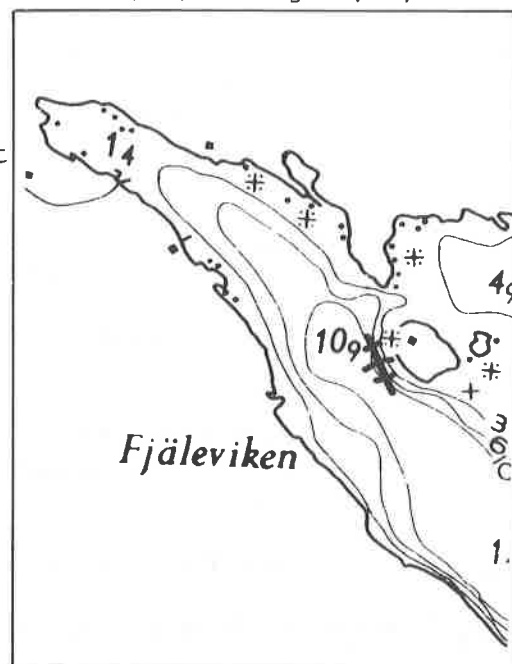
Dykmål: I Fjälevisken ligger vraket efter en segelskuta i trä. Enligt sägen skall vraket heta "DIDO". Djupet är max 8 m, vilket gör att det går att fridyka. Det går att ytsimma, ca 300 m.

Luftfyllning: Enångers SDK, Hans 0650-501 02
Leif 0650-505 46.

Närmaste tfn: Fjäle.

Vägbeskrivn.: Åk mot Borka, vik av till Finnika, fortsatt vägen till Fjäle badstrand.

Camping: Hotell o camping i Iggesund.

Uppg.lämnare: Kjell Westberg, 0650-187 15.

Område: ENÅNGER

Sjökort/Båtsportkort 532

Dykplats: Roslagstorg.

Lat 61,34 Long 17,19

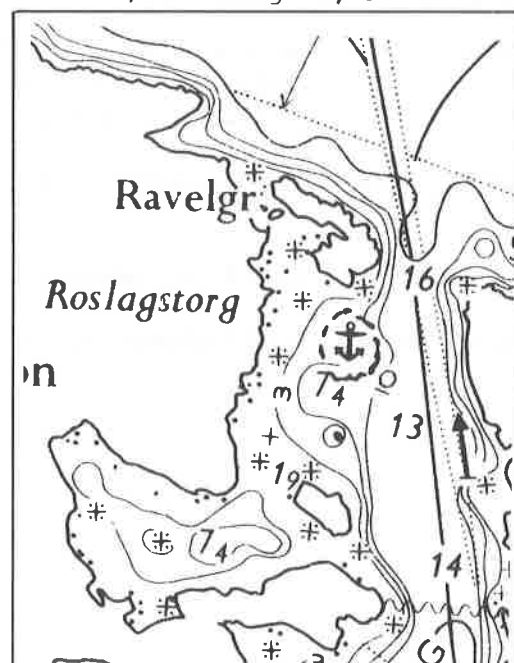
Dykmål: Mellan öarna har det varit en gammal ankringsplats för större fartyg. Det finns ganska mycket lösfynd kvar sedan den tiden, som ex porslin, flaskor, ankare m m. Dykdjupet varierar från någon meter ner till 20 m.

Luftfyllning: Enångers SDK, Hans 0650-501 02
Leif 0650-505 46.

Närmaste tfn: Kråkö fiskeläge.

Vägbeskrivn.: Med egen vil från Enånger.

Camping: Ankarmons camping, Iggesund.

Uppg.lämnare: Kjell Westberg, 0650-187 15.


Område: SÖDERHAMN

Sjökort/Båtsportkort 532

Dykplats: Långvinds bruk, norr om Söderhamn.

Lat 61,27,5 Long 17,08

Dykmål: Detta är en gammal lasthamn för ett f d järnbruk där det fortfarande går att hitta en del lösfynd såsom flaskor, porslin m m. Dykdjupet är 0-3 m men om man simmar längre ut är det 6-10 m.

Luftfyllning: Enångers SDK, Hans 0650-501 02
Leif 0650-505 46.

Närmaste tfn: Hamnen vid dykplatsen.

Vägbeskrivn.: Följ vägvisare till Långvind, i Långvind följ vägen tills den tar slut, den slutar vid hammagasinen, dvs dykplatsen.

Camping: Camping o hotell i Iggesund.

Uppg.lämnare: Kjell Westberg, 0650-187 15.


Område: ENÅNGER

Sjökort/Båtsportkort 532

Dykplats: Skvalpen, SO Hudiksvall.

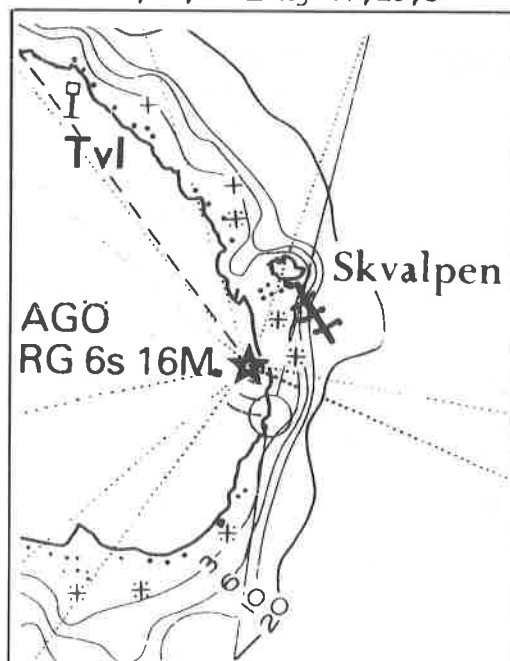
Lat 61,32,5 Long 17,28,5

Dykmål: Vraken efter s/s BARD, som förliste 1911 och efter s/s DALAND som förliste 1931. Dykdjupet är ca 15-20 m.

Luftfyllning: Enångers SDK, Hans 0650-501 02
Leif 0650-505 46.

Camping: Hotell o camping i Iggesund.

Uppg.lämnare: Kjell Westberg, 0650-187 15.

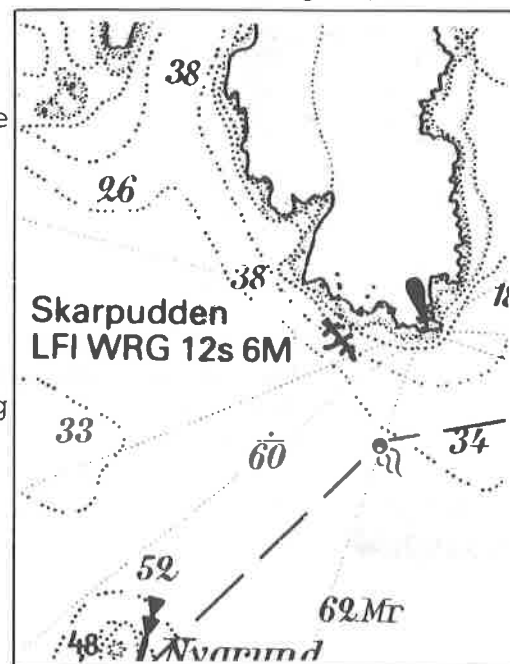


Område: HÄRNÖSAND

Sjökort/Båtsportkort 524

Dykplats: Skrapudden, Barsviken.

Lat 62,28,85 Long 17,49

Dykmål: Utanför Skrapuddens sydspets finns stora vrakrester efter en tremastad bark, Sjöfna af Drammen. Båten förläste den 20/9 1872. Dykdjupet på vraket är mellan 17-27 m.

Luftfyllning: Härnösand, 0611-160 60
Sundsvall, 060-15 18 79.

Närmaste tfn: Telefonkiosken Barsviken.

Vägbeskrivn.: E4 söderut ca 20 km från Härnösand, tag vänster vid skylt Häggdånger, i Häggdånger följ skylt mot Barsviken.

Camping: Bye Rast camping.

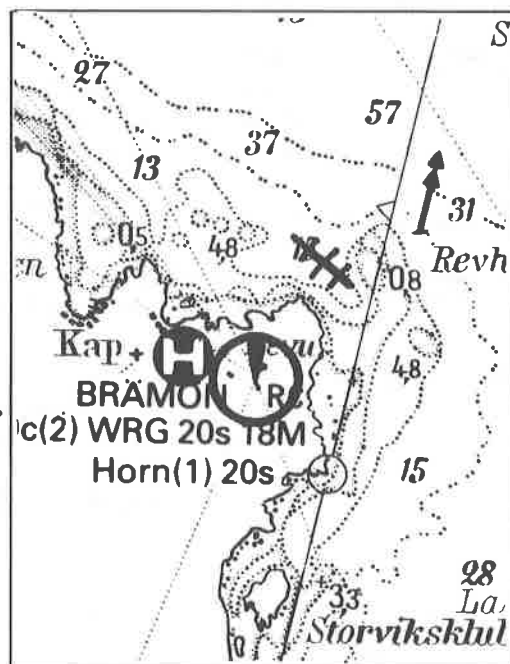
Uppg.lämnare: Hans Jinnerot, 060-55 73 89.

Område: SUNDSVALL

Sjökort/Båtsportkort 524

Dykplats: Revhällan, Bremön.

Lat 62,13,5 Long 17,44,7

Dykmål: Utanför norra spetsen av Bremön ligger en stor skeppskyrkogård, efter ett flertal skepp. Dessa är belägna mellan land och Revhällans grund.

Luftfyllning: Sundsvall, 060-15 18 79.

Närmaste tfn: Hamnviken, Bremön.

Vägbeskrivn.: E4 söderut från Sundsvall till Njurundabommens G:a kyrka, sväng vänster och följ skyltar till Lörans fiskeläge. Därifrån egen eller hyrd båt.

Camping: Bergafjärdens camping o stugby på vägen ut till Löran.

Uppg.lämnare: Lennart Högberg, 060-15 98 52.

Område: ÖRNSKÖLD SVIK

Sjökort/Båtsportkort 522:3

Dykplats: Rödsketudden, Trysunda.

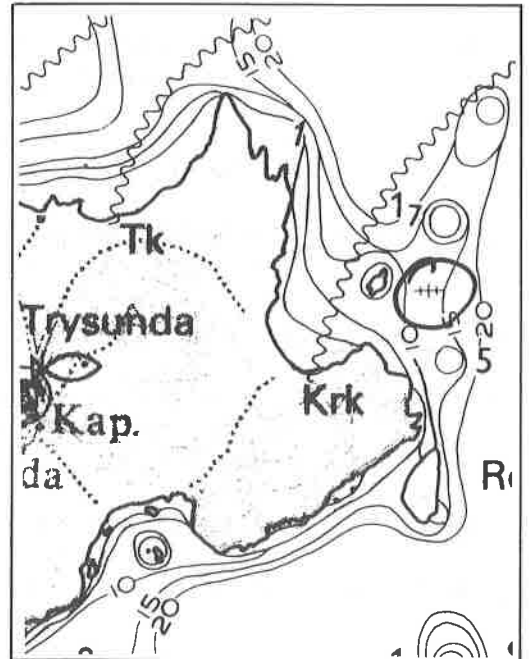
Lat 63,08,55 Long 18,49,2

Dykmål: Vraket efter "Maja", ett ångfartyg som förliste 1938. Dykdjupet är mellan 17-23 m.

Luftfyllning: Örnsköldsviks SDK, Bergsgatan 20, 0660-826 33.

Närmaste tfn: Trysunda.

Vägbeskrivn.: Åk sökerut från Ö-vik, till Nätra, tag vänster mot köpmanholmen, härifrån går det reguljär båttrafik Trysunda o Ulvön.

Uppg.lämnare: Örnsköldsviks SDK, 0660-129 73.

Område: SÖDERHAMN

Sjökort/Båtsportkort 533

Dykplats: Udden på Norrutharet.

Lat 61,15,6 Long 17,17,1

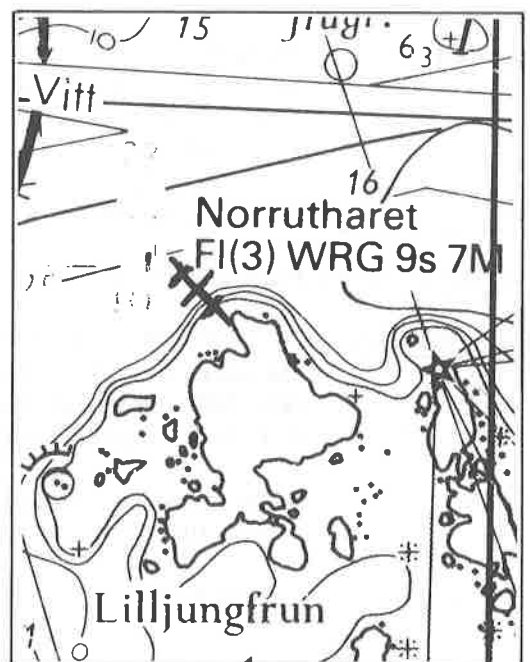
Dykmål: Vraket efter en danskbyggd 3-mastare. Båten är byggd 1870 och förliste troligen 1925. Vraket ligger i en sluttning och djupet är mellan 10-27 m.

Luftfyllning: Brandkåren, Söderhamn, 0270-185 50.

Närmaste tfn: Båtklubben på Stenö-Örn eller lotsstationen på Rönnskär.

Vägbeskrivn.: Kustvägen från Söderhamn mot Sandarne, därefter farleden rakt ut till strax utanför fyren Lill-Jungfrun.

Camping: Stenö camping, Sandarne.

Uppg.lämnare: Per Andersson, 0270-552 79


Område: HOLMÖN, Umeå

Sjökort/Båtsportkort 512:1

Dykplats: Sköthällan, Norra Holmön.

Dykmål: Vraket efter skonerten "HÄNDIG" från Helsingborg, sjönk med 7 mans besättning, kvar finns mycket plank. Dykdjup ca 5 m.

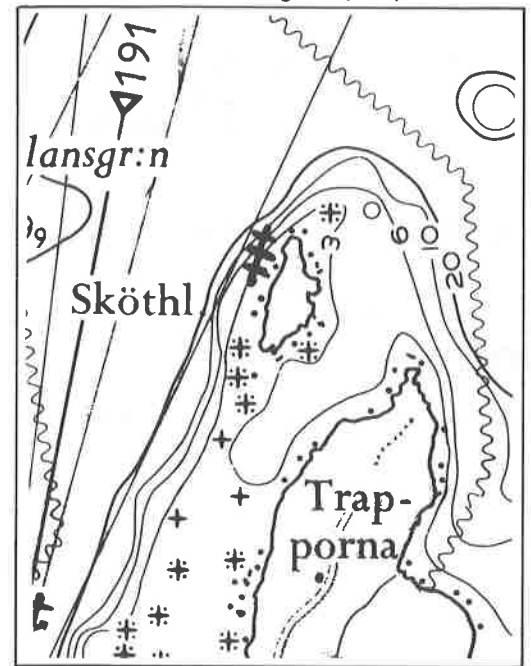
Luftfyllning: SDK Isbjörnarna, 090-19 39 00.

Närmaste tfn: Holmö Havsbad.

Camping: Byviken Holmön.

Uppg.lämnare: Bengt Persson, 090-19 12 21.

Lat 63,49 Long 20,53,5


Område: HOLMÖN, Umeå

Sjökort/Båtsportkort 512:1

Dykplats: Gåsflötakallen, väst om Holmön.

Dykmål: I detta område har man funnit kritpipor. 3 fartyg lär ha sjunkit här men har ej blivit funna. Dykdjup ca 10 m.

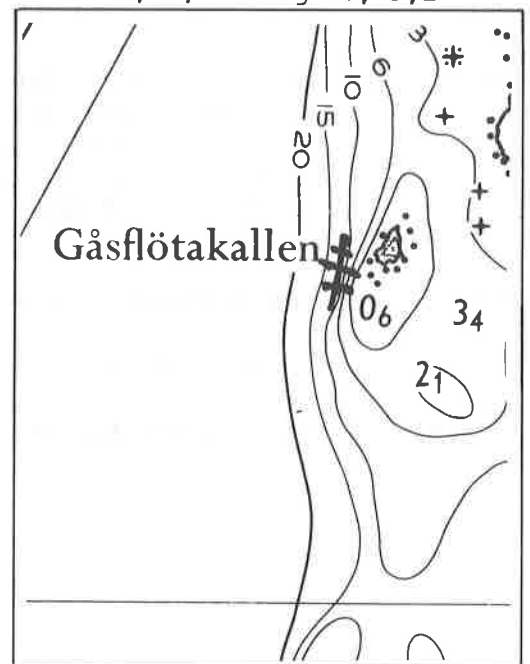
Luftfyllning: SDK Isbjörnarna, 090-19 39 00.

Närmaste tfn: Byviken.

Camping: Byviken.

Uppg.lämnare: Bengt Persson, 090-19 12 21.

Lat 63,45,7 Long 20,49,2



Område: UMEÅ

Sjökort/Båtsportkort 511:3

Dykplats: Rataskär, norra delen.

Dykmål: Vraket efter briggen "London" som sjönk 1852. En häftig vindby som fick henne mot en undervattensklippa orsakade haveriet.

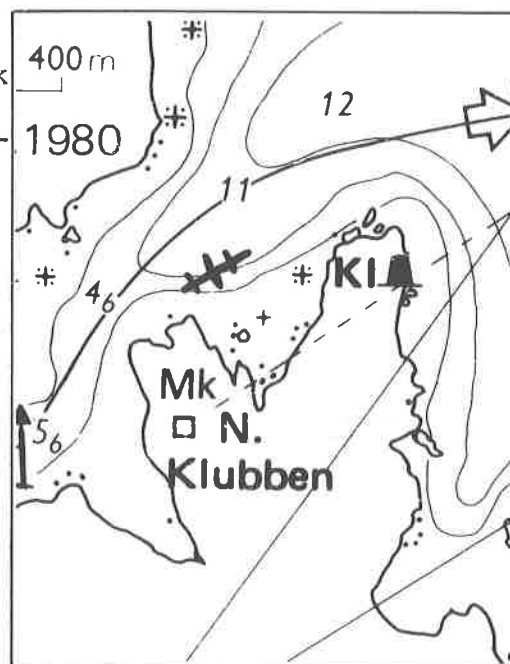
Luftfyllning: SDK Isbjörnarna, 090-19 39 00.

Närmaste tfn: Ratans hamn.

Camping: Ratan.

Uppg.lämnare: Bengt Persson, 090-19 12 21.

Lat 63,59,9 Long 20,54,2


Område: HOLMSUND

Sjökort/Båtsportkort 512:3

Dykplats: V Klubben, västra sidan.

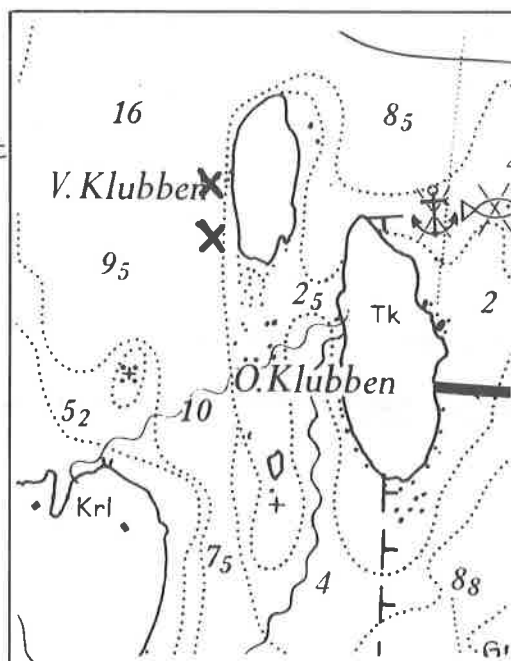
Dykmål: Här lades kasserade fartyg och haverier upp. Ryska hären som tågade 1809 stannade vid Klubbarna, soldaterna bröt sönder ett fartyg som låg för vintervila, för att göra upp eld och värma sig.

Luftfyllning: SDK Isbjörnarna, 090-19 39 00.

Närmaste tfn: Patholmsviken.

Uppg.lämnare: Bengt Persson, 090-19 12 21.

Lat 63,40,7 Long 20,19,2



Område: NORDMALING

Sjökort/Båtsportkort 514:1

Dykplats: Öster om Storbådans fyr.

Dykmål: Ångfartyget "Cornehatta" kom från New York och gick i nov 1929 i full fart på Södra Brothållan. Fartyget bröts itu och förstäven sjönk. Fartyget var lastat med massa. Dykdjup ca 15 m.

Luftfyllning: SDK Isbjörnarna, 090-13 39 00.

Närmaste tfn: Järnäshamn.

Camping: Nordmaling.

Uppg.lämnare: Bengt Persson, 090-19 12 21.

Lat 63,24,4 Long 19,36


Område: HOLMÖN, Umeå

Sjökort/Båtsportkort 512:3

Dykplats: 600 m söder om Jägarörens fyr.

Dykmål: Ett västtyskt motorfartyg som totalförliste 1973. Fartyget var lastat med virke och är synligt i ytan. Vraket är ganska helt.

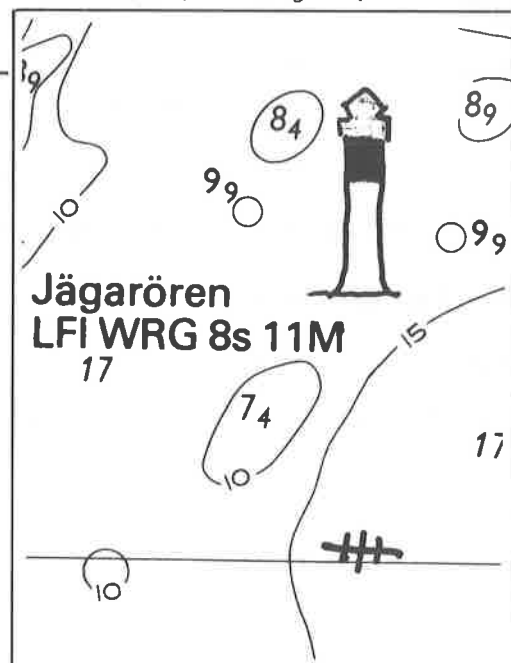
Luftfyllning: SDK Isbjörnarna, 090-13 39 00.

Närmaste tfn: Byviken.

Camping: Byviken.

Uppg.lämnare: Bengt Persson, 090-19 12 21.

Lat 63,40,5 Long 20,56



Område: NORDMALING

Sjökort/Båtsportkort 513:5

Dykplats: Lördagshällan.

Dykmål: Barkskeppet "Codia" af Fredrikstad totalförliste med 12 man på resan mellan London och Obbola. Förliste 12/9 1895. Hon är ca 40 m lång.

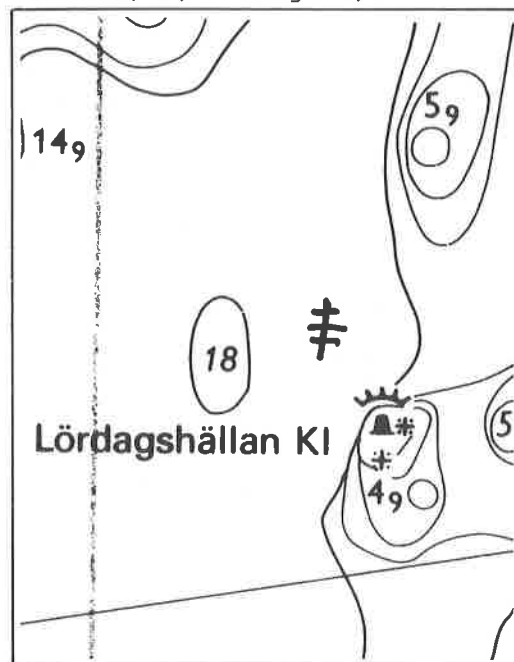
Luftfyllning: SDK Isbjörnarna, 090-19 39 00.

Närmaste tfn: Tjäreskär.

Camping: Nordmaling.

Uppg.lämnare: Bengt Persson, 090-19 12 21.

Lat 63,25,8 Long 19,54


Område: UMEÅ

Sjökort/Båtsportkort 512:3

Dykplats: Gaddströmmen, S Holmön.

Dykmål: Skornetten "ANNE" från Slite på Gotland lastad med kalk sprang läck och övergavs i stor hast i orkanliknande storm den 24/9 1888.

Luftfyllning: SDK Isbjörnarna, 090-19 39 00.

Närmaste tfn: Holmö Havsbad.

Camping: Byviken, Holmön.

Uppg.lämnare: Bengt Persson, 090-19 12 21.

Lat 63,38,0 Long 20,47

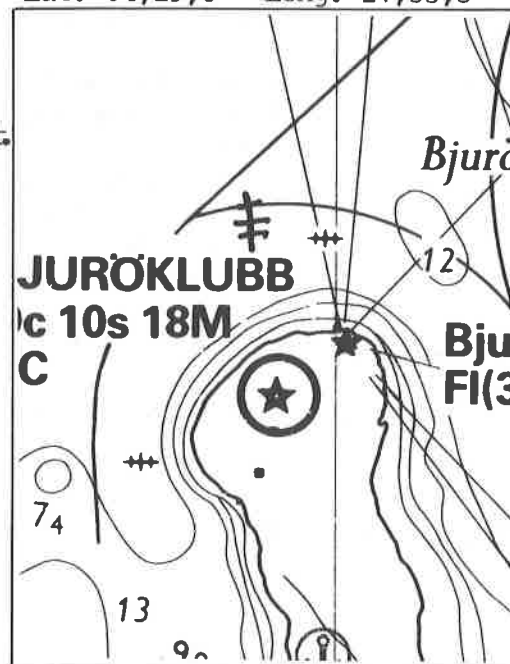


Område: SKELLEFTEÅ

Sjökort/Båtsportkort 422

Dykplats: Bjuruklubb, syd Skellefteå.

Lat. 64,29,0 Long. 21,35,3

Dykmål: Det svenska motorfartyget "ULLÅNGER" byggt i järn sjönk i november 1883 då det överfölls av sträng kyla och blåst. Vraket ligger på 10 m djup 300 m från fyren.

Luftfyllning: SDK Simpan, Skellefteå, 0910-396 12.

Närmaste tfn: Oljehamn, Bjuruklubb.

Camping: Lövångers kyrkstad.

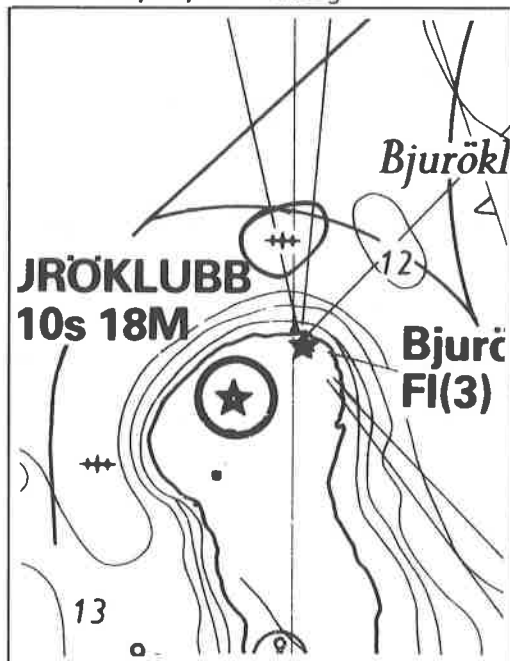
Upp.lämnare: Christer Kristianssen, 0910-230 90.

Område: SKELLEFTEÅ

Sjökort/Båtsportkort 422

Dykplats: Bjuruklubb, syd Skellefteå.

Lat. 64,29,10 Long. 21

Dykmål: Den 29/9 1882 sjönk ångfartyget "CRAIGLAND" 200 m från Bjuruklubbss fyr. Efter misslyckade bärgningsförsök sjönk hon ner till 23 m djup, där det ligger idag.

Luftfyllning: SDK Simpan, Skellefteå, 0910-396 12.

Närmaste tfn: Oljehamn, Bjuruklubb.

Camping: Lövånger kyrkstad.

Uppg.lämnare: Christer Kristianssen, 0910-230 90.

Område: SKELLEFTEÅ

Sjökort/Båtsportkort 422

Dykplats: Bjuruklubb, Gärdviken, syd Skellefteå.

Dykmål: Vraket kallas för "Tegelvraket", varifrån det kom och var det sjönk är okänt. Det är byggt i trä och har en uppskattad längd på ca 19 m och en bredd på ca 8 m. Dykdjupet är 4 m.

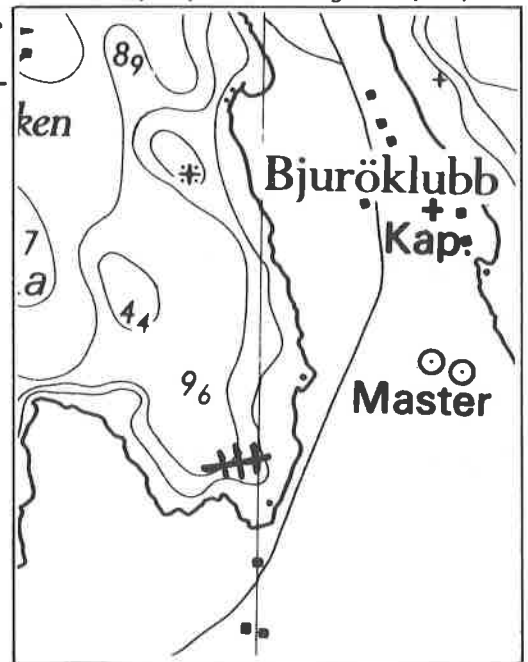
Luftfyllning: SDK Simpan, Skellefteå, 0910-396 12.

Närmaste tfn: Oljehamn, Bjuruklubb.

Camping: Lovånger kyrkstad.

Uppg.lämnare: Christer Kristianssen, 0910-230 90.

Lat. 64,27,60 Long. 21,34,20


Område: SKELLEFTEÅ

Sjökort/Båtsportkort 422

Dykplats: Sydväst fyren Blackkallen.

Dykmål: Ångfartyget "ROBUR II" från Gdynia sjönk här under en hård storm den 18/11 1928. Hon hade fått roderhaveri och stötte mot Hällgrundet.

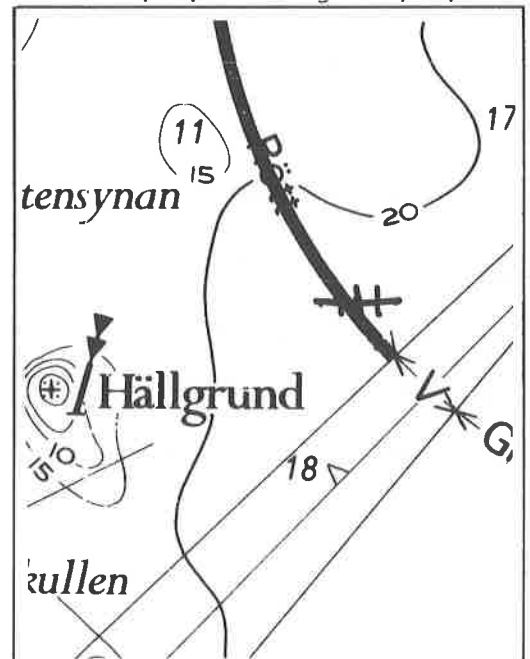
Luftfyllning: SDK Simpan, Skellefteå, 0910-396 12.

Närmaste tfn: Blackhamn.

Camping: Lovånger kyrkstad.

Uppg.lämnare: Christer Kristianssen, 0910-230 90.

Lat. 64,19,5 Long. 21,29,0



Område: UMEÅ



Sjökort/Båtsportkort 513:1

Dykplats: Bredskärs brygga

Lat 63,39,7 Long 20,19,1

Dykmål: Ett lättillgängligt dykmål vid bryggan. Djup 2-20m. Kan vara bra vid vissa vindar. Lösfynd finns. Lämpligt för nybörjare. Bilväg ända fram till dykplatsen.



Luftfylln: UV-konsult 090-234 17

SDK Isbjörnarna 090-19 39 00

Närmaste tfn: Obbola by

Camping: Holmsund

Uppgiftslämnare: Gunnar Järholm
090-234 17

Område: UMEÅ

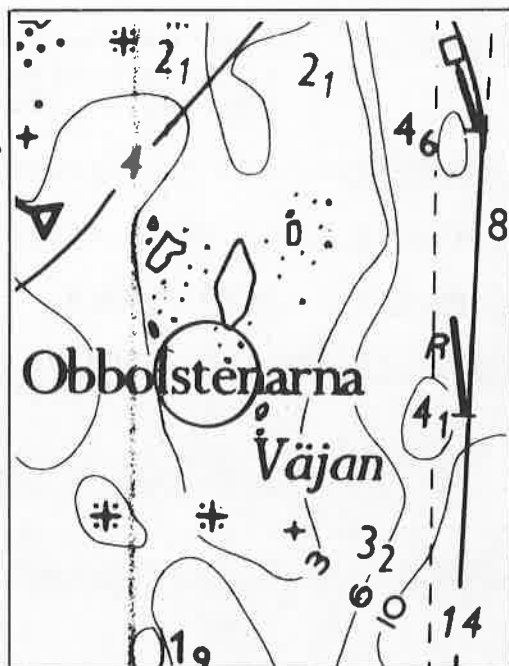


Sjökort/Båtsportkort 513:1

Dykplats: Obbola Stenar

Lat 63,38,8 Long 20,18,3

Dykmål: Vrakdelar norr om "b" i Obbola Stenar. God sikt, sandbotten, djup 2-7 m. Sjösättning av båt sker lämpligast vid Bredskär/Obbo



Luftfylln: UV-konsult 090-234 17

SDK Isbjörnarna 090-19 39 00

Närmaste tfn: Holmsunds lotsstation

Camping: Holmsund

Uppgiftslämnare: Gunnar Järholm
090-234 17

Område: UMEÅ



Sjökort/Båtsportkort 513:1

Dykplats: Simphamnen

Lat 63,39,3 Long 20,14,2

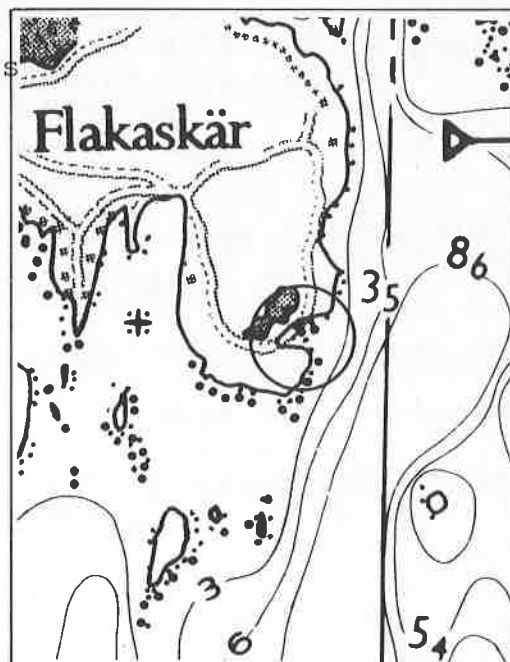
Dykmål: Ett relativt lättillgängligt dykmål. Djup 2-8 m. Lösfynd finns vrak ligger längre ut. Lämpligt för nybörjare. Kör strömbäcksvägen, sväng in vid KONT.

Luftfylln: SDK Isbjörnarna 090-19 39 00

Närmaste tfn: Någon stuga på KONT

Camping: Umeå/Nydala

Uppgiftslämnare: Gunnar Järholm
090-234 17



Område: UMEÅ



Sjökort/Båtsportkort 513:1

Dykplats: Svarten

Lat 63,37,3 Long 20,13,1

Dykmål: Runt ön Svarten, god sikt, klippig botten och mycket fisk. Djup 30 m. Lösfynd finns.

Luftfylln: SDK Isbjörnarna 090-19 39 00

Närmaste tfn: Någon stuga på KONT

Camping: Umeå/Nydala

Uppgiftslämnare: Gunnar Järholm
090-234 17

